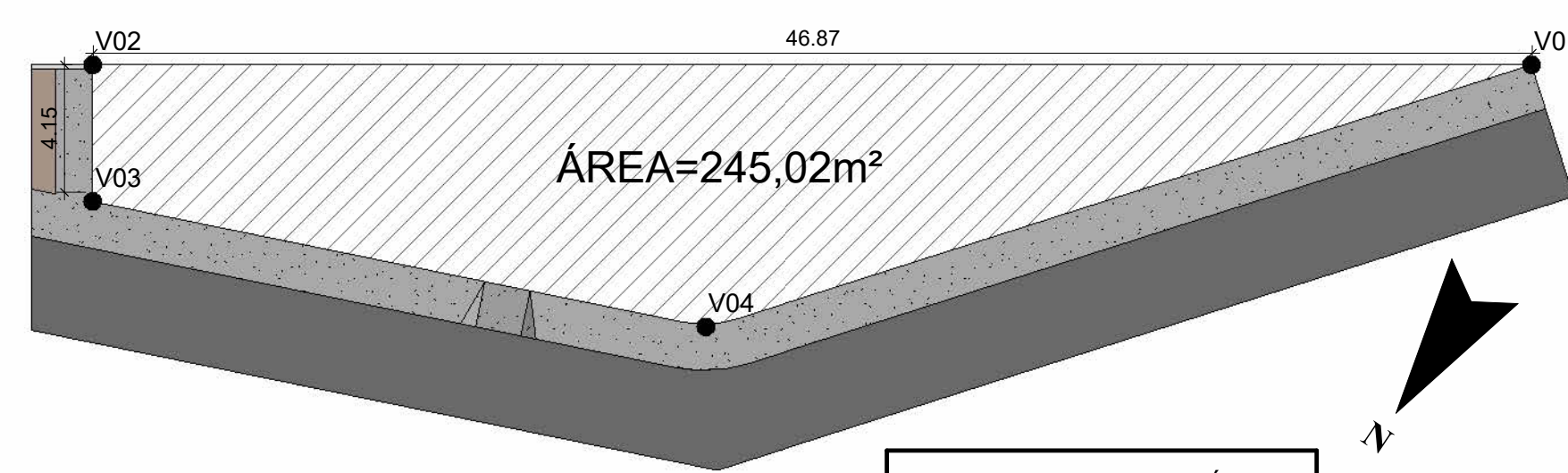
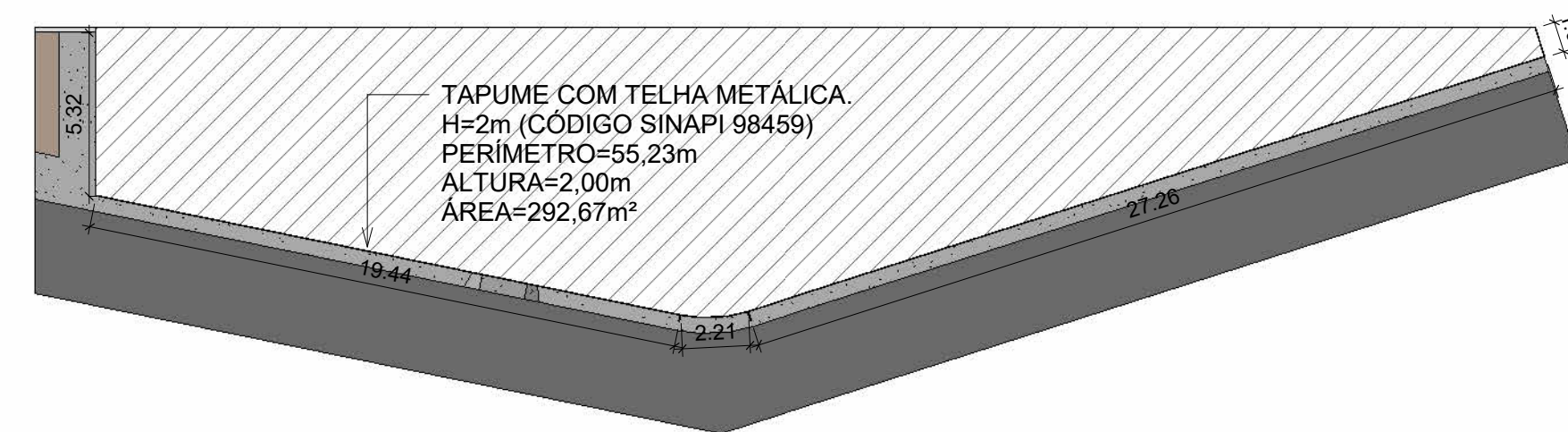


3 PLANTA - COTAS
1 : 100

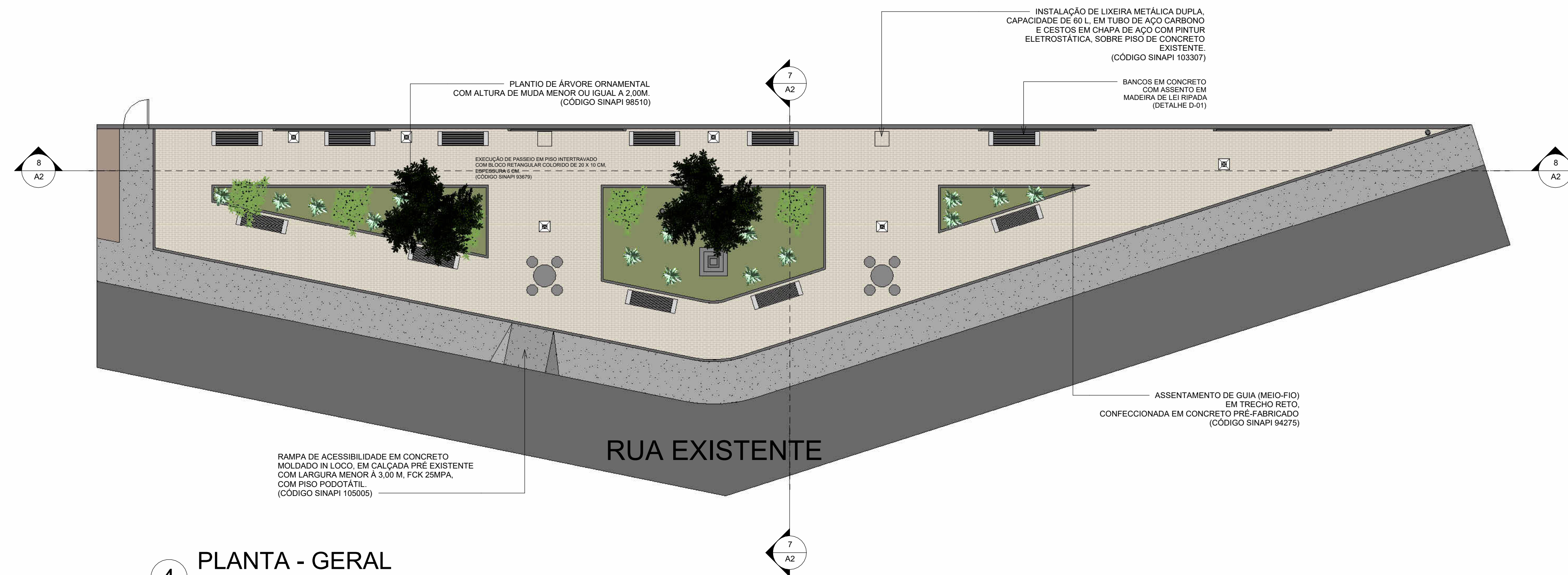


1 PLANTA DE SITUAÇÃO
1 : 200

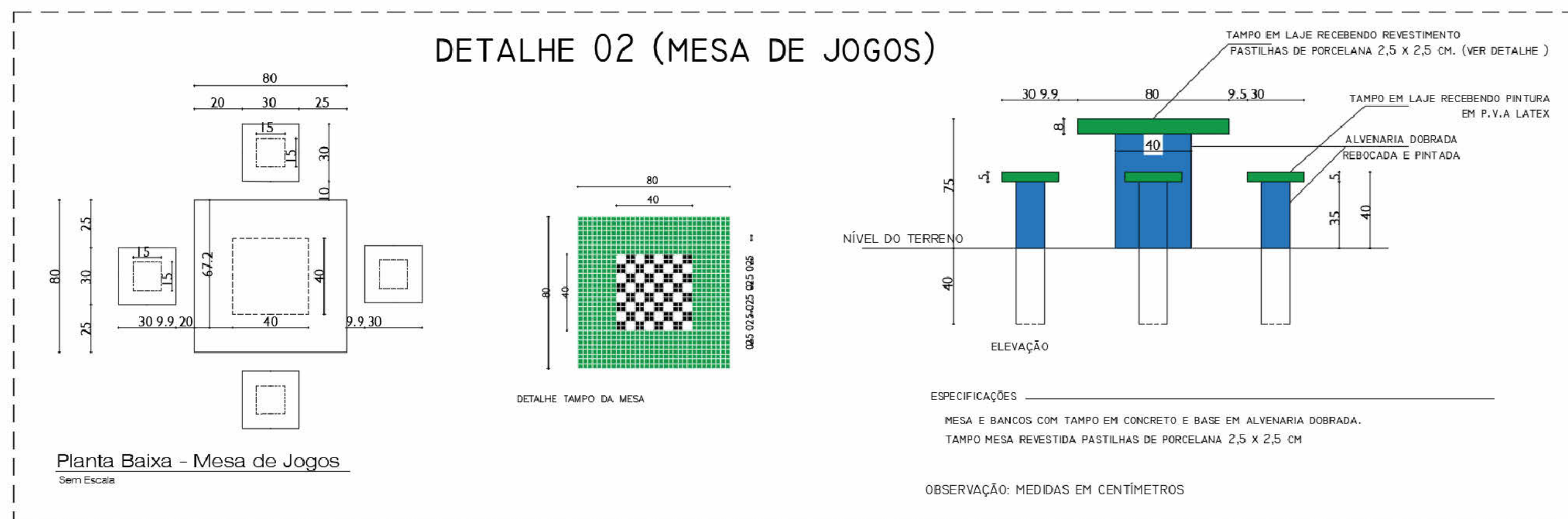
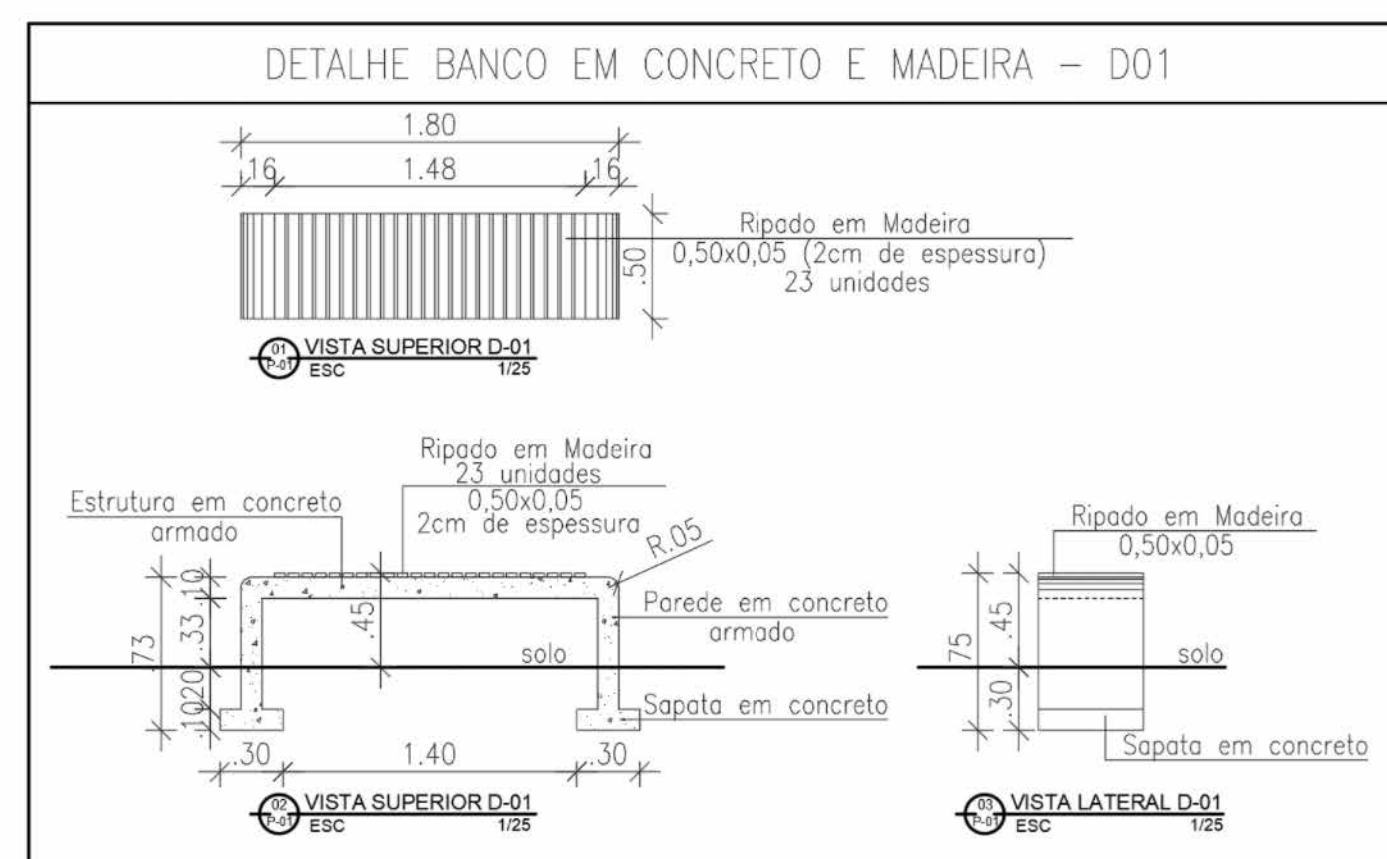
COORDENADAS GEOGRÁFICAS	
V01	7°47'12.1"S 35°05'00.5"W
V02	7°47'11.5"S 35°04'59.6"W
V03	7°47'11.3"S 35°04'59.6"W
V04	7°47'11.4"S 35°04'60.0"W



2 PLANTA DE LOCAÇÃO DE TAPUMES
1 : 200



4 PLANTA - GERAL
1 : 100



FOLHA 01/02

PLANTAS E DETALHAMENTOS

PROJETO ARQUITETÔNICO DA PRAÇA HISTÓRICA

ENDEREÇO: RUA NOVA, S/N. LOTEAMENTO ESPERANÇA
ARACOIABA - PE.

ESCALA: INDICADA
DATA: AGOSTO/2025
ÁREA DO TERRENO: 245,02m²

PROPRIETÁRIO: PREFEITURA MUNICIPAL DE ARACOIABA-PE
CNPJ: 01.613.860/0001-63

RESPONSÁVEL TÉCNICO: SAMUEL LOBO MIRANDA
CREA: 57.456-D/PE

RESPONSÁVEL TÉCNICO: VANESSA RIBEIRO TELES RODRIGUES
CAU: A16457-2